

“ვამტკიცებ”

შპს „არქიტექსი“

დირექტორი


ვლადიმერ ტევნაძე


ქ. თბილისი



“ვამტკიცებ”

სსიპ „საქართველოს კულტურული მემკვიდრეობის დაცვის ეროვნული სააგენტო“

გენერალური დირექტორი


ნიკოლოზ ანთიძე

16.10.2015 წ.



მიღება-ჩაბარების აქტი

ჩვენ, ქვემოთ ხელისმომწერნი, ერთის მხრივ სსიპ „საქართველოს კულტურული მემკვიდრეობის დაცვის ეროვნული სააგენტო“-ს თანამშრომლები გიორგი გორდელაძე, დიანა ბოლოთაშვილი, კახა ზაზაძე და ზურაბ გიორგაძე და მეორეს მხრივ შპს „არქიტექსი“-ს დირექტორი ვლადიმერ ტევნაძე ვადასტურებთ, რომ თანახმად სსიპ „საქართველოს კულტურული მემკვიდრეობის დაცვის ეროვნული სააგენტო“-ს („შემსყიდველი“) და შპს „არქიტექსი“-ს („მიმწოდებელი“) შორის დადებული ხელშეკრულებისა (№3/289), „მიმწოდებელმა“ ხელშეკრულებით გათვალისწინებული პირობებით (სსიპ „საქართველოს კულტურული მემკვიდრეობის დაცვის ეროვნული სააგენტო“-სთვის) შეასრულა ვარძიის კლდეში ნაკვეთი კომპლექსის ტერიტორიაზე დამატებითი არქეოლოგიური სამუშაოები თანხით 49991.04 (ორმოცდაცხრა ათას ცხრაასოთხმოცდათერთმეტი ლარი და ოთხი თეთრი) ლარი.


მხარეებს ერთმანეთის მიმართ პრეტენზიები არ გააჩნიათ.

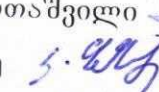
შპს „არქიტექსი“

ვლ. ტევნაძე



გ. გორდელაძე 

დ. ბოლოთაშვილი 

კ. ზაზაძე 

ზ. გიორგაძე 

ინსპექტირების დასკვნა

2015 წლის 9 ოქტომბერს შპს „არქიტექსი“-ს მიერ წარმოდგენილ იქნა შესრულებული სამუშაოების ანგარიში: ვარძიის კლდეში ნაკვეთი კომპლექსის ტერიტორიაზე დამატებითი არქეოლოგიური სამუშაოები თანხით 49991.04 (ორმოცდაცხრა ათას ცხრაასოთხმოცდათერთმეტი ლარი და ოთხი თეთრი) ლარი

ამით მთლიანად დასრულდა საქართველოს კულტურული მემკვიდრეობის დაცვის ეროვნულ სააგენტოსა და შპს „არქიტექსი“-ს შორის 2015 წლის 28 ივლისის №3/289 ხელშეკრულებით გათვალისწინებული სამუშაოები.

ანგარიშით წარმოდგენილი სამუშაოები შეესაბამება ხელშეკრულებით გათვალისწინებულ მოთხოვნებს, ხოლო სამუშაოთა ხარისხი დამაკმაყოფილებელია

ბ. გორდელაძე

დ. ბოლოთაშვილი

კ. ზაზაძე

ზ. გიორგაძე

შესრულებული სამუშაოების აქტი

ვარძიის კლდეში ნაკვეთი კომპლექსის არქეოლოგიური სამუშაოები

დამკვეთი: ძეგლთა დაცვის ეროვნული სააგენტო

8 ოქტომბერი 2015 წ.

შემსრულებელი: შპს "არქიტექსი"

ფორმა №2

№	სამუშაოების დასახელება	ბანზ.	რაოდენობა	ერთ. ფასი	სულ
1	2	3	4	5	6
<i>I. ფიზიკური სამუშაოები</i>					
1	პომუსოვანი ფენის მოხსნა 450 კვმ. ფართობზე. სიღრმით საშუალოდ 20 სმ.	მ ³	90	25	2250.00
2	450 კვმ. ფართობზე აღმოჩენილი გამოქვაბულების არქეოლოგიური შესწავლა. სიღრმით საშუალოდ 1.2 მ.	მ ³	540	35	18900.00
3	ტერიტორიაზე არსებული დიდი ზომის ქვის ლოდების დაშლა.	მ ³	35	85	2975.00
4	ნაყარი გრუნტის დატვირთვა ავტოთვითმძღველზე და გატანა 5 კმ-ზე.	მ ³	540	15	8100.00
<i>I თავის ჯამი</i>					32225.00
№	სამუშაოების დასახელება	ღირებულება			
<i>II. კვლევითი სამუშაოები</i>					
1	შესწავლილი ტერიტორიისა და მასზე არსებული ობიექტების ფიქსაცია, მათ შორის ფოტო და ვიზუალური აღწერის მასალები	750.00			
2	შესწავლილი ტერიტორიის (ობიექტის) ისტორიულ-ბიბლიოგრაფიული და საარქივო კვლევის მასალები, შესაბამისი წყაროების მითითებით. კერძოდ: სამუზეუმო და საარქივო მასალების (არსებობის შემთხვევაში – ისტორიული რუკები და გენერალური გეგმები, ისტორიული საკადასტრო და ნაგებობების გეგმები, არქივებში დაცული, ტერიტორიის ამსახველი ფოტომასალა, კოსმოსური და აეროფოტომასალები) მოძიება	1500.00			
3	შესწავლილ ტერიტორიაზე მოპოვებული პირველადი ინფორმაციის საარქივო მონაცემებთან მიმართების ანალიზი	1500.00			
4	შესწავლილი ტერიტორიის ადგილმდებარეობის სიტუაციური გეგმა (მასშტაბი 1:2000 და 1:500), GPS კოორდინატებით	700.00			
5	საკვლევი ტერიტორიის კვადრატებად დაყოფის სქემა	750.00			
6	არქეოლოგიური კვლევისას გამოვლენილი ძეგლების განლაგების სქემა და ანაზომი	1250.00			
7	არქეოლოგის ხელმოწერით დადასტურებული შურფების განლაგების სქემა	655.00			
8	კროკების შედგენა	1000.00			
9	გამოხაზული ნახაზები (მასშტაბი 1:25, 1:20) ძირითადი პარამეტრების ზომების დატანით	1000.00			
10	ტექსტური აღწერილობა	750.00			
<i>II თავის ჯამი</i>					9855.00
სულ პირდაპირი ხარჯები I+II					42080.00
ხედნადები ხარჯი 10%					4208.00
<i>ჯამი</i>					46288.00
გეგმიური დაგროვება 8%					3703.04
<i>ჯამი</i>					49991.04